




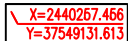


端仁里潘氏宗祠保护范围与建设控制地带

文物保护单位名称		端仁里潘氏宗祠		
级别	县级	年代	清雍正七年	
地址	云浮市云安区 都杨镇石巷村委会端仁里村	类别	古建筑	
现状照片				
				
正面照片		其它照片		
<div><div> 文物保护单位主体</div><div> 保护范围</div><div> 建设控制地带</div><div><div><div>X=2440267.466 Y=37549131.613</div></div>控制点坐标</div></div>				
文物保护单位本体		端仁里潘氏宗祠 建筑面积：448.33平方米，占地面积：476.66平方米		
保护范围		以文物保护单位主体、台阶及围墙划定保护范围 面积：590.78平方米		
建设控制地带		以保护范围界线北面、西面以外1米、南面以台阶以外5米及东面以外1米及围墙划定建设控制地带 面积：826.92平方米		
保护措施及要求	保护范围	1、保护范围内不得从事危害文物保护单位安全的活动； 2、对文物的修缮要征得文化主管部门的批准； 3、文物点周围增加绿化设施及措施，以美化环境； 4、保护范围：以古建筑外墙线为界（详见保护范围坐标）。		
	建设控制地带	1、在建设控制地带范围内，建筑高度低于文物的高度； 2、要保护祠堂的出入畅通； 3、控制范围内对与其无冲突的建（构）筑物，采用保留方式；与其有冲突的建（构）筑物，通过改变立面、体量和外观的方式保持和谐；仍与其有冲突的一般建（构）筑物，建议采用拆除或者拆迁的方式； 4、控制范围：以不压盖民房为前提，将保护范围外扩1-3米（详见控制范围坐标）。		
编号				

