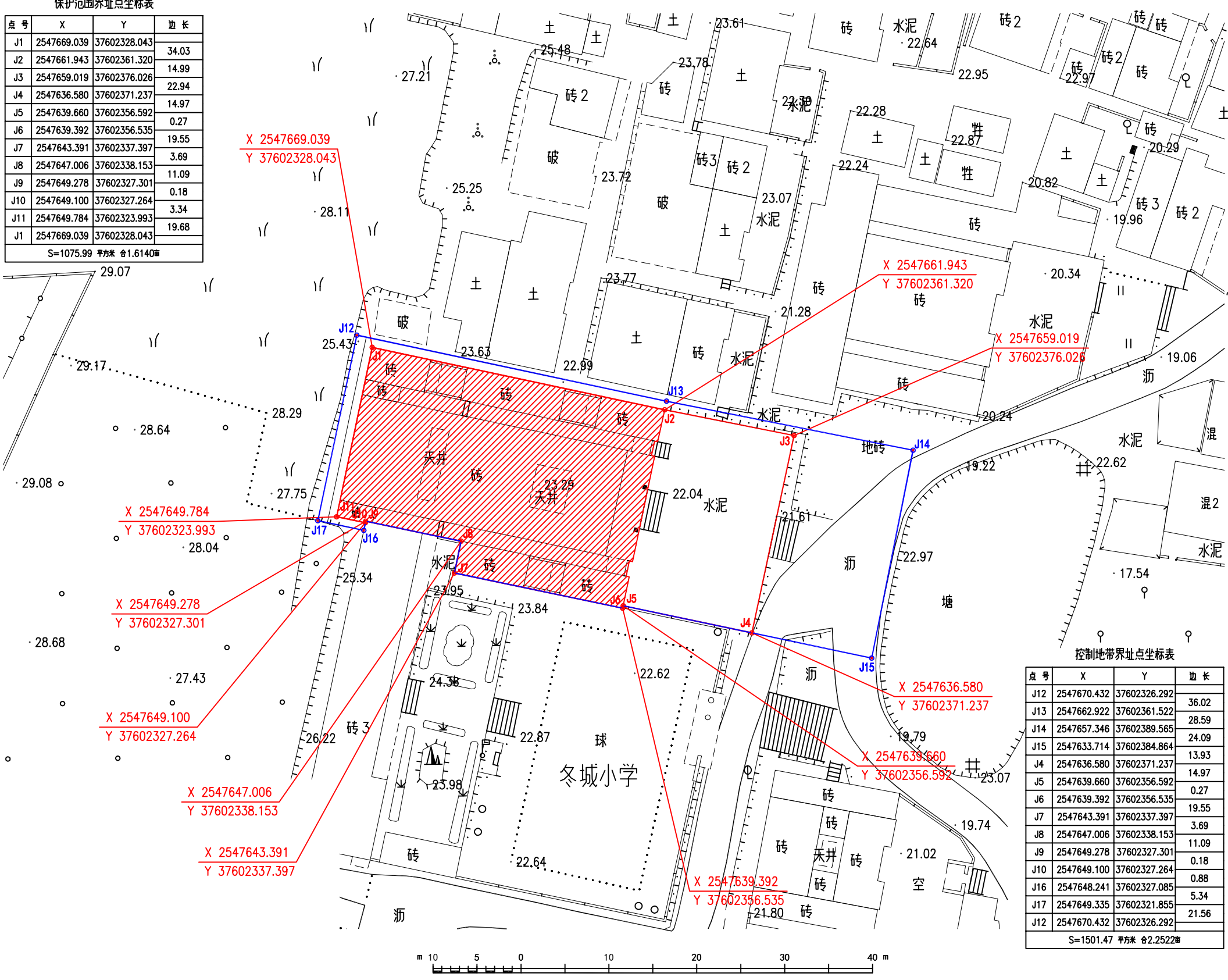





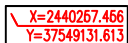


保护范围界址点坐标表			
点号	X	Y	边长
J1	2547669.039	37602328.043	34.03
J2	2547661.943	37602361.320	14.99
J3	2547659.019	37602376.026	22.94
J4	2547636.580	37602371.237	14.97
J5	2547639.660	37602356.592	0.27
J6	2547639.392	37602356.535	19.55
J7	2547643.391	37602337.397	3.69
J8	2547647.006	37602338.153	11.09
J9	2547649.278	37602327.301	0.18
J10	2547649.100	37602327.264	3.34
J11	2547649.784	37602323.993	19.68
J1	2547669.039	37602328.043	
S=1075.99 平方米 合1.6140亩			



控制地带界址点坐标表			
点号	X	Y	边长
J12	2547670.432	37602326.292	36.02
J13	2547662.922	37602361.522	28.59
J14	2547657.346	37602389.565	24.09
J15	2547633.714	37602384.864	13.93
J4	2547636.580	37602371.237	14.97
J5	2547639.660	37602356.592	0.27
J6	2547639.392	37602356.535	19.55
J7	2547643.391	37602337.397	3.69
J8	2547647.006	37602338.153	11.09
J9	2547649.278	37602327.301	0.18
J10	2547649.100	37602327.264	0.88
J16	2547648.241	37602327.085	5.34
J17	2547649.335	37602321.855	21.56
J12	2547670.432	37602326.292	
S=1501.47 平方米 合2.2522亩			

文物保护单位名称		阮氏宗祠			
级别		县级		年代	清朝末期
地址		云浮市云安区 冬城村委冬瓜垌自然村		类别	古建筑
现状照片					
					
正面照片			其它照片		
<div><div> 文物保护单位主体</div><div> 保护范围</div><div> 建设控制地带</div><div><div> X=2440267.466 Y=37549131.613</div>控制点坐标</div></div>					
文物保护单位本体		阮氏宗祠 建筑面积：546.85平方米，占地面积：583.21平方米			
保护范围		以文物保护单位主体及围墙划定保护范围 面积：1075.99平方米			
建设控制地带		以保护范围界线北面以外1米、西面以外2米、南面以文物保护单位主体、围墙旁排水沟及东面至水塘边划定建设控制地带 面积：1501.47平方米			
保护措施及要求	保护范围	1、保护范围内不得从事危害文物保护单位安全的活动； 2、对文物的修缮要征得文化主管部门的批准； 3、文物点周围增加绿化设施及措施，以美化环境； 4、保护范围：以古建筑外墙线为界（详见保护范围坐标）。			
	建设控制地带	1、在建设控制地带范围内，建筑高度低于文物的高度； 2、要保护祠堂的出入畅通； 3、控制范围内对与其无冲突的建（构）筑物，采用保留方式；与其有冲突的建（构）筑物，通过改变立面、体量和外观的方式保持和谐；仍与其有冲突的一般建（构）筑物，建议采用拆除或者拆迁的方式； 4、控制范围：以不压盖民房为前提，将保护范围外扩1-3米（详见控制范围坐标）。			
编号					

阮氏宗祠保护范围与建设控制地带